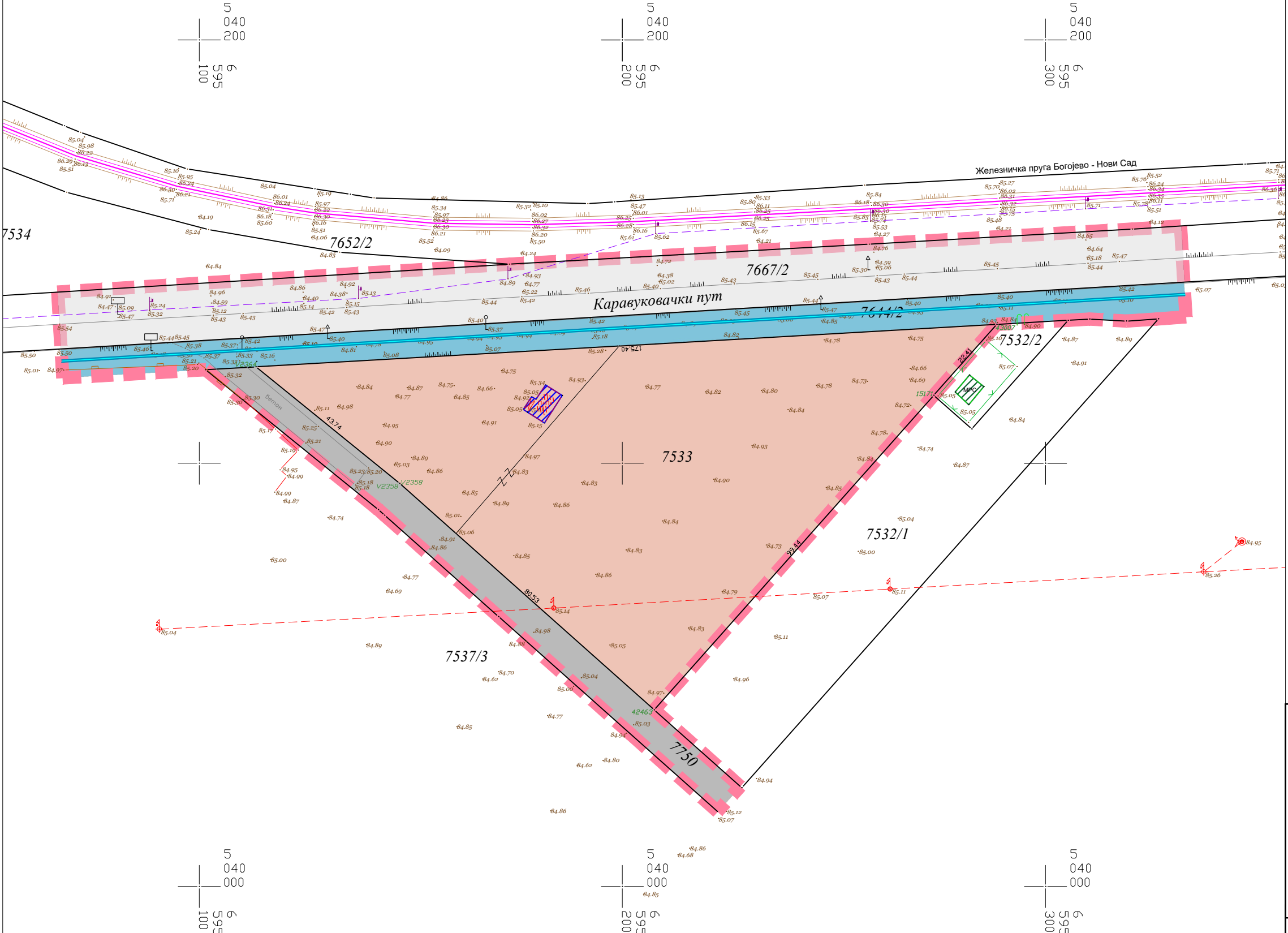




А Р''  
р.16  
02


КАТАСТАРСКО - ТОПОГРАФСКИ ПЛАН  
парцеле бр.7533 К.О. Оџаци



ЛЕГЕНДА



ГРАНИЦА ОБУХВАТА  
ПЛАНА ДЕТАЉНЕ РЕГУЛАЦИЈЕ



ГРАНИЦА ПОСТОЈЕЋЕ КАТАСТАРСКЕ ПАРЦЕЛЕ

7533

ОЗНАКА ПОСТОЈЕЋЕ КАТАСТАРСКЕ ПАРЦЕЛЕ



ЖЕЛЕЗНИЧКА ПРУГА



ОПШТИНСКИ ПУТ Л-410  
(Камариште - Каравуково - Оџаци - Бачки Грачац - Бачки Брестовац)



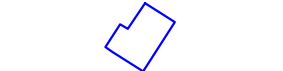
КАНАЛ



НЕКАТЕГОРИСАНИ ПУТ



ПОЉОПРИВРЕДНО ЗЕМЉИШТЕ



ПОСТОЈЕЋИ ОБЈЕКАТ, СПРАТНОСТИ П+Пк



ПОСТОЈЕЋИ ЕЛЕКТРОЕНЕРГЕТСКИ НАДЗЕМНИ 20kV и 0.4kV ВОД



ПОСТОЈЕЋИ СРЕДЊЕНАПОНСКИ (20kV) ДАЛЕКОВОД



ПОСТОЈЕЋА ТРАФО-СТАНИЦА (ТС 10/0.4 kV)



ПОСТОЈЕЋА МЕРНО-РЕГУЛАЦИОНА СТАНИЦА (МРС)

ANDZOR engineering doo  
društvo za projektovanje, urbanizam i ekologiju  
Ive Andrića 13, Novi Sad



ДИРЕКТОР: Зоран Вукадиновић, маст.инж.саоб.  
ОДГ. УРБАНИСТА: Марија Стојковић, маст.инж.арх.  
САРАДНИЦИ: Стефана Станисављевић, маст.пр.план.  
Митар Салапура, маст.инж.грађ.  
Игор Јелић, маст.инж.арх.  
Милош Јелисавчић, маст.инж.арх.

НОСИЛАЦ ИЗРАДЕ: Општинска управа  
општине Оџаци  
ИНВЕСТИТОРИ/НАРУЧИОЦИ: Јовановић Дамир и Светлана  
и Стошић Мића и Милица

НАЗИВ: ПЛАН ДЕТАЉНЕ РЕГУЛАЦИЈЕ  
ЗА ИЗГРАДЊУ СТАНИЦЕ ЗА СНАБДЕВАЊЕ ГОРИВОМ  
И ПРОИЗВОДНО-ПОСЛОВНОГ КОМПЛЕКСА  
НА ТЕРИТОРИЈИ ОПШТИНЕ ОЈАЦИ  
- Нацрт плана -

НАЗИВ ЦРТЕЖА: ПОСТОЈЕЋА НАМЕНА ПОВРШИНА

БРОЈ ЦРТЕЖА: 2

ДАТУМ: август, 2025. године РАЗМЕРА: Р=1:1000 БРОЈ ПЛАНСКОГ ДОКУМЕНТА: ПДР 1494/2024